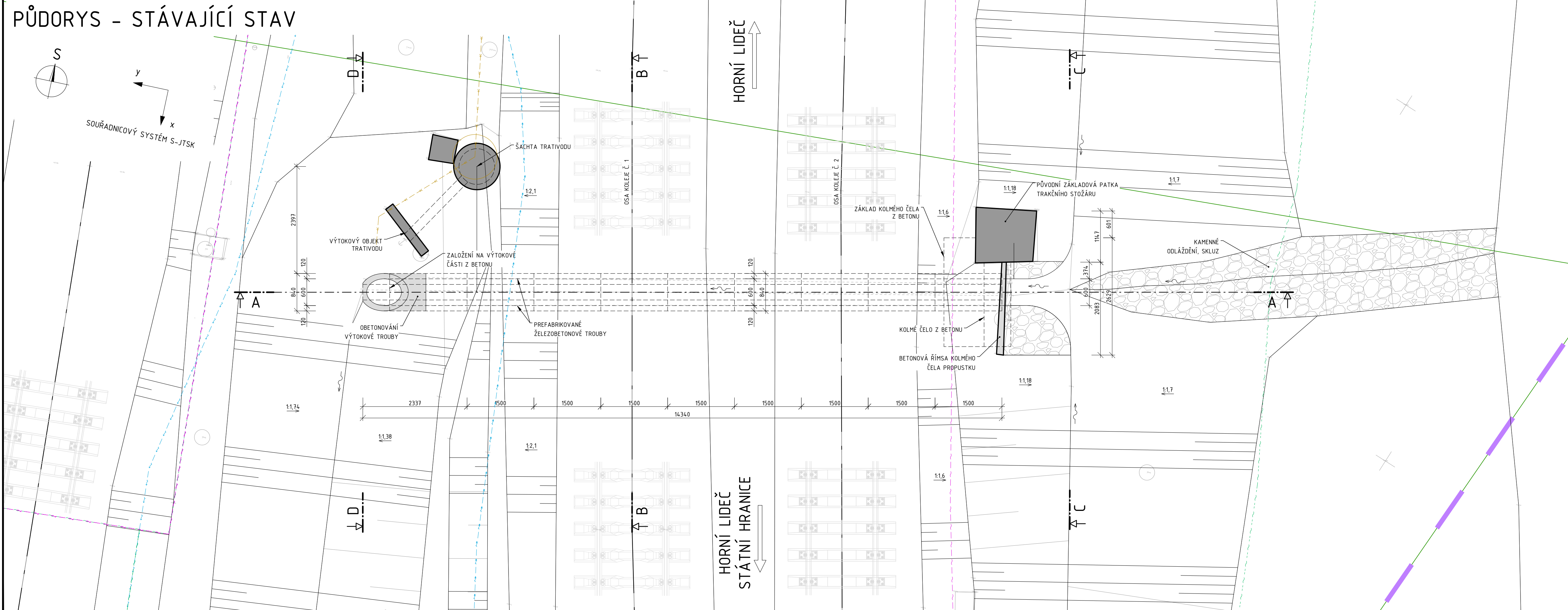
















## PŮDORYS - STÁVAJÍCÍ STAV



## LEGENDA

- |   |                           |
|---|---------------------------|
|  | HRANICE POZEMKŮ (KATASTR) |
|  | HRANICE DRÁŽNÍHO POZEMKU  |
|  | BETON – POGLEDOVÉ PLOCHY  |
|  | KAMENNÉ ODLÁŽŽENÍ         |

## LEGENDA INŽENÝRSKÝCH SÍTÍ

- |   |   |
|---|---|
|  | SSZT - ZABEZPEČOVACÍ ZAŘÍZENÍ                         |
|  | SSZT - OPTICKÁ A ZÁVĚSNÁ KABELIZACE                   |
|  | SSZT - OPTICKÁ A ZÁVĚSNÁ KABELIZACE V HOPE CHRÁNICÍCH |
|  | SSZT - MÍSTNÍ KABELIZACE                              |
|  | SEE - DÁLKOVÉ OVLÁDÁNÍ ODPOJOVAČŮ (VN)                |
|  | SEE - OSVĚTLENÍ (NN)                                  |
|  | ST - TRATIVOD   |
|  | ČEZ a.s. - NADZEMNÍ VEDENÍ VN 35 kV                   |
|  | ČEZ a.s. - PODZEMNÍ VEDENÍ NN                         |
|  | VaK a.s. - PODZEMNÍ VODOVOD                           |
|  | VaK a.s. - PODZEMNÍ KANALIZACE                        |

[illegible]